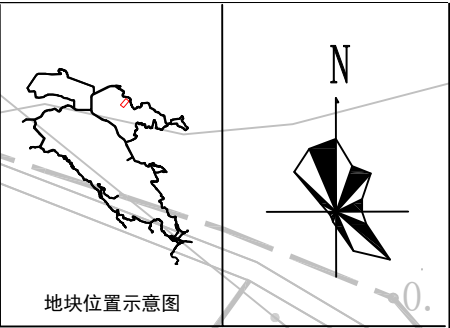




用地预审意见:

1. 项目用地总面积0.02公顷，全部为耕地。
2. 该项目选址符合舟山市城镇开发边界划定方案（过渡期）。
3. 该项目用排水用地（U21），符合国家供地政策和要求，项目应按节约、集约利用土地的原则合理确定建设项目用地规模。
4. 该项目用地范围位于地质灾害不易发区域；周边无甲类矿产压覆，周边无采矿权、探矿权压覆。



图例  
 用地范围线  
 地块控制点坐标

注:

- 1、本图作为建设项目用地预审与选址意见书（230903202203253）附图。
- 2、出图比例 1：2000



舟山市自然资源和规划局

2022年4月28日

|      |             |
|------|-------------|
| 坐标系统 | 舟山市2000坐标   |
| 高程系统 | 1985国家高程基准  |
| 制图   | 舟山市自然资源和规划局 |